

# Flächennutzungsplan - 8. Änderung

der Gemeinde Forstinning

Gemarkung Forstinning

Maßstab 1:5000

Alle Bestimmungen des Flächennutzungsplanes der Gemeinde Forstinning, genehmigt am 03.05.1982, sowie die Bestimmungen der 1. bis 7. Änderung des Flächennutzungsplanes, die von der 8. Änderung nicht berührt sind, behalten unverändert ihre Gültigkeit.

Fertigungsdaten: 26.02.2015  
19.05.2015

Entwurfsverfasser:



Reinhard Lindner  
Architekt

REINHARD M. LINDNER  
ARCHITEKT  
AM PFRÜNDEWEG 5, 85457 WÖRTH  
Tel. 08123/889554, Fax 08123/4855  
E-mail: reinhard.lindner@ab-lindner.de

Grünordnung:



Max Bauer  
Landschaftsarchitekt


**Max Bauer**  
Landschaftsarchitekt  
Pfarrer-Ostermayr-Straße 3  
**85457 Wörth**  
Telefon 081 23 / 23 63  
Fax 081 23 / 49 41

# FORSTINNING

## FLÄCHENNUTZUNGSPLAN 8. ÄNDERUNG

### Neue Ausweisungen

○ 1 Laufende Nummer der Änderung




Schutz und Leitpflanzung geplant



Gewerbegebiet mit Emissionsbeschränkung



Allgemeines Wohngebiet



anbaufreie Zone zur geplanten  
Umfahrung Moos

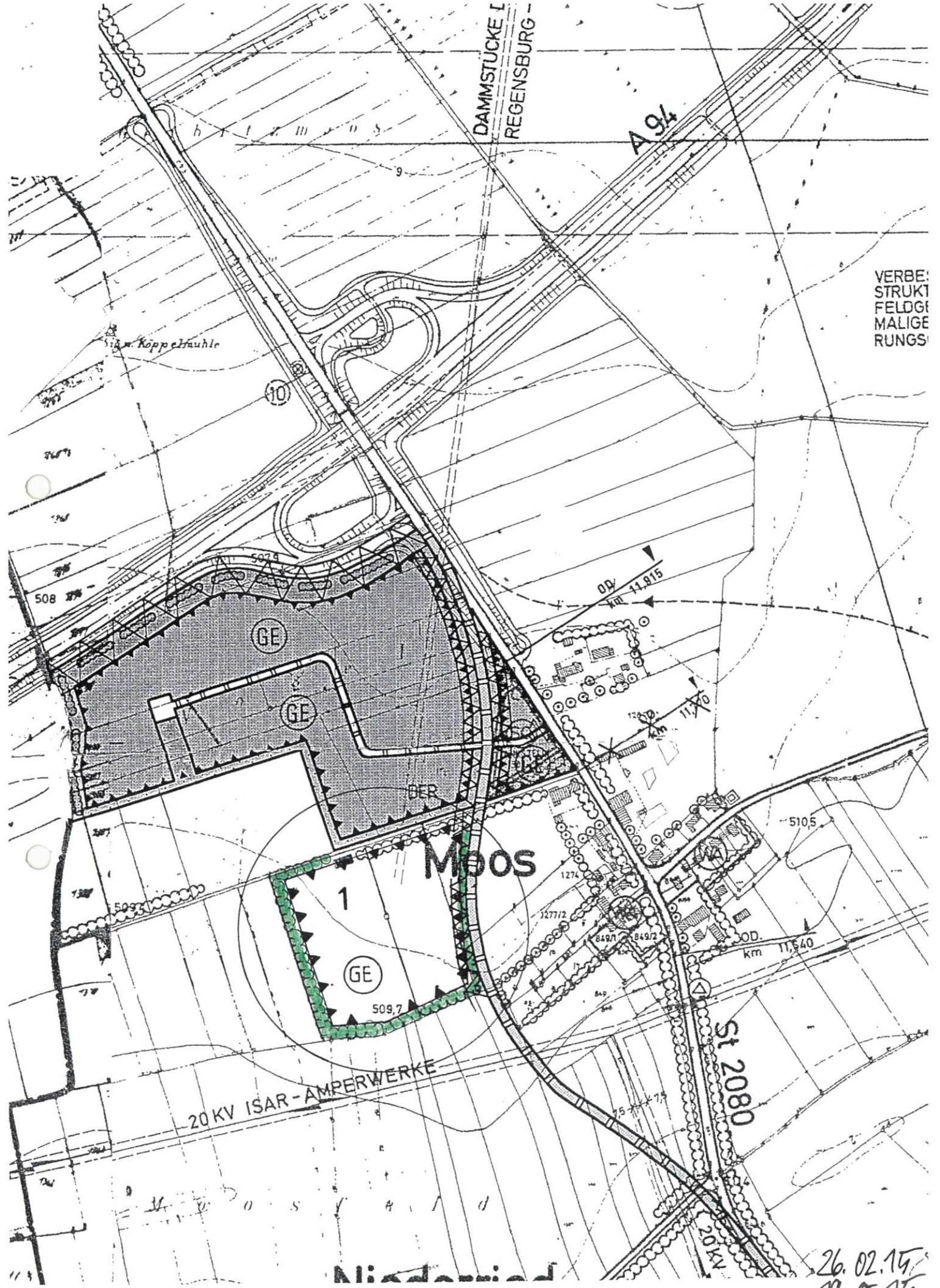
Architekt:

REINHARD M. LINDNER  
ARCHITEKT  
AM PERÜNDEWEG 5, 85457 WÖRTH  
Tel. 08123/889554, Fax 08123/4855  
E-mail: reinhard.lindner@ab-lindner.de

Landschaftsarchitekt:

Max Bauer  
Landschaftsarchitekt  
Pfarrer-Ostermayr-Straße 3  
85457 Wörth  
Telefon 08123/2363  
Fax 08123/4941

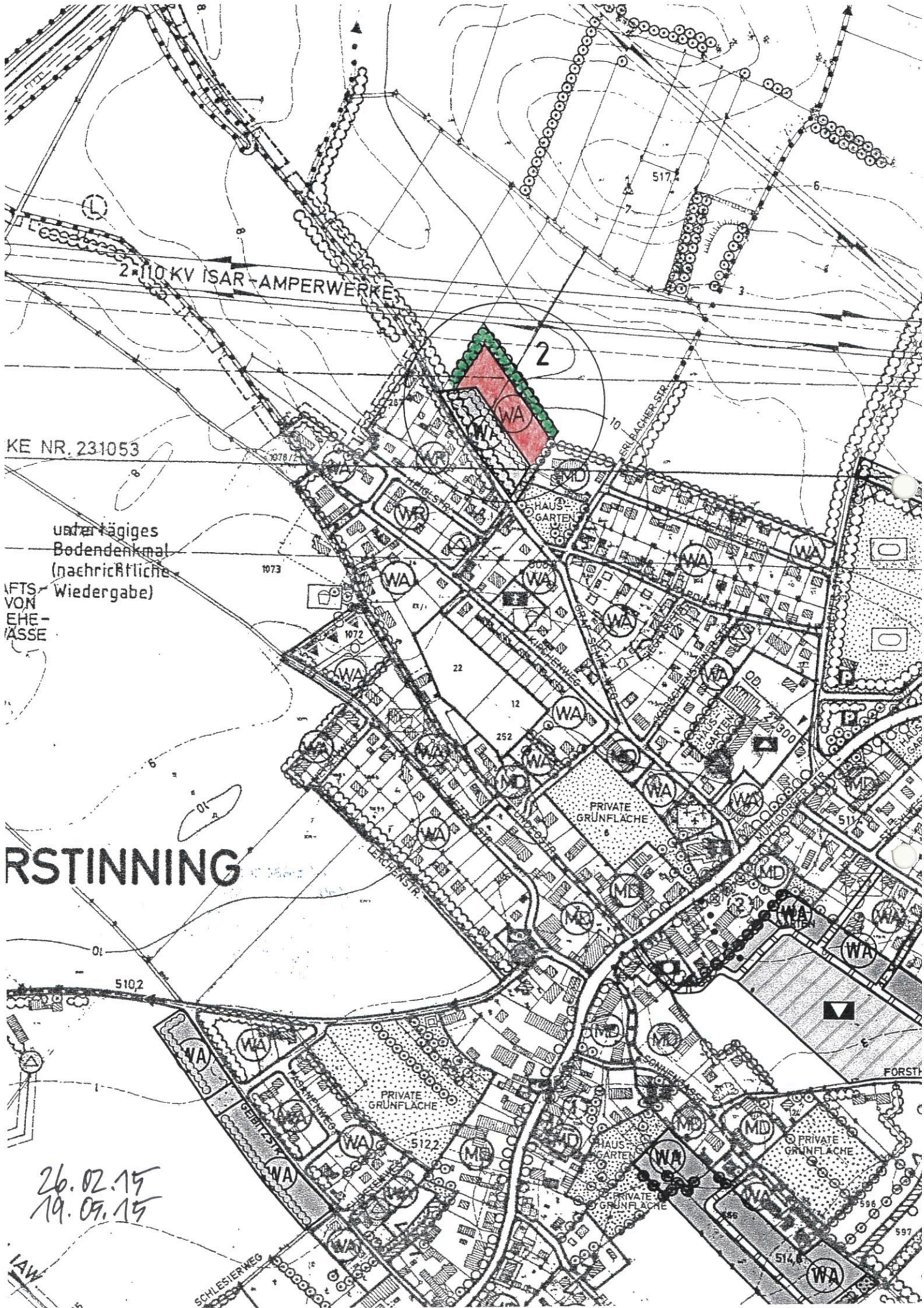




VERBE:  
STRUKT  
FELDG  
MALIGE  
RUNGS

26. 02. 15  
19. 05. 15





KE NR. 231053

untertägiges  
Bodendenkmal  
(nachrichtliche  
Wiedergabe)

AFTS  
VON  
EHE-  
ASSE

# RSTINNING

26.02.15  
19.09.15

IAW



# Verfahrensvermerk Flächennutzungsplan

1. Der Gemeinderat der Gemeinde Forstinning hat in der Sitzung vom 11.11.2014 die Aufstellung der achten Änderung des Flächennutzungsplanes beschlossen. Der Aufstellungsbeschluss wurde am 13.11.2014 ortsüblich bekannt gemacht.
2. Die frühzeitige Öffentlichkeitsbeteiligung gemäß § 3 Abs. 1 BauGB für die achte Änderung des Flächennutzungsplans einschließlich Erläuterungsbericht in der Fassung vom 11.11.2014 hat in der Zeit vom 13.11.2014 bis 19.12.2014 stattgefunden.
3. Die frühzeitige Beteiligung der Behörden und sonstigen Träger öffentlicher Belange gemäß § 4 Abs. 1 BauGB für die achte Änderung des Flächennutzungsplans einschließlich Erläuterungsbericht in der Fassung vom 11.11.2014 hat in der Zeit vom 13.11.2014 bis 19.12.2014 stattgefunden.
4. Zur achten Änderung des Flächennutzungsplans einschließlich Erläuterungsbericht in der Fassung vom 26.02.2015 wurden die Behörden und sonstigen Träger öffentlicher Belange gemäß § 4 Abs. 2 BauGB in der Zeit vom 27.03.2015 bis 28.04.2015 beteiligt.
5. Die achte Änderung des Flächennutzungsplans in der Fassung vom 26.02.2015 wurde mit Erläuterungsbericht gemäß § 3 Abs. 2 BauGB in der Zeit vom 27.03.2015 bis 28.04.2015 öffentlich ausgelegt.
6. Die Gemeinde Forstinning hat mit Beschluss des Gemeinderats vom 19.05.2015 den Flächennutzungsplan einschließlich Erläuterungsbericht in der Fassung vom 19.05.2015 festgestellt.


**Forstinning**, den **27. MAI 2015**  
Gemeinde

  
1. Bürgermeister **Ostermair**  
1. Bürgermeister



7. Das Landratsamt Ebersberg hat den Flächennutzungsplan einschließlich Erläuterungsbericht in der Fassung vom <sup>19.05.2015</sup> ~~19.05.2015~~ mit Bescheid vom <sup>12.6. Juni 2015</sup> ~~12.6. Juni 2015~~ AZ <sup>411 P-2849-2015</sup> ~~411 P-2849-2015~~ gemäß § 6 BauGB genehmigt.

8. Ausgefertigt  
**Forstinning**, den **06. JULI 2015**  
Gemeinde

  
1. Bürgermeister **Ostermair**  
1. Bürgermeister



*Eva-Maria Braun*  
**Braun**  
Regierungsrätin  
  
**08. JULI 2015**

9. Die Erteilung der Genehmigung des Flächennutzungsplans wurde am ..... gemäß § 6 Abs. 5 BauGB ortsüblich bekannt gemacht. Der Flächennutzungsplan ist damit wirksam.

**Forstinning**, den **11. AUG. 2015**  
Gemeinde

  
1. Bürgermeister **Ostermair**  
1. Bürgermeister

