

Flächennutzungsplan - 5. Änderung

der Gemeinde Forstinning

Gemarkung Forstinning

Maßstab 1:5000


Alle Bestimmungen des Flächennutzungsplanes der Gemeinde Forstinning, genehmigt am 03.05.1982, sowie die Bestimmungen der 1. bis 4. Änderung des Flächennutzungsplanes, die von der 5. Änderung nicht berührt sind, behalten unverändert ihre Gültigkeit.

Fertigungsdaten:

Entwurf vom 15.09.2009

17.11.2009

Entwurfsverfasser:



Lindner und Maier
Architekten

LINDNER U. MAIER
ARCHITEKTEN
AM PFRÜNDEWEG 5
85457 WÖRTH
TEL. 08123/889554 FAX 4855




Max Bauer
Landschaftsarchitekt

Max Bauer
Landschaftsarchitekt
Pfarrer-Ostermayr-Straße 3
85457 Wörth
Telefon 08123/2363
Fax 08123/4941

FORSTINNING

FLÄCHENNUTZUNGSPLAN 5. ÄNDERUNG

Neue Ausweisungen



Schutz und Leitpflanzung geplant



Allgemeines Wohngebiet



Architekt:

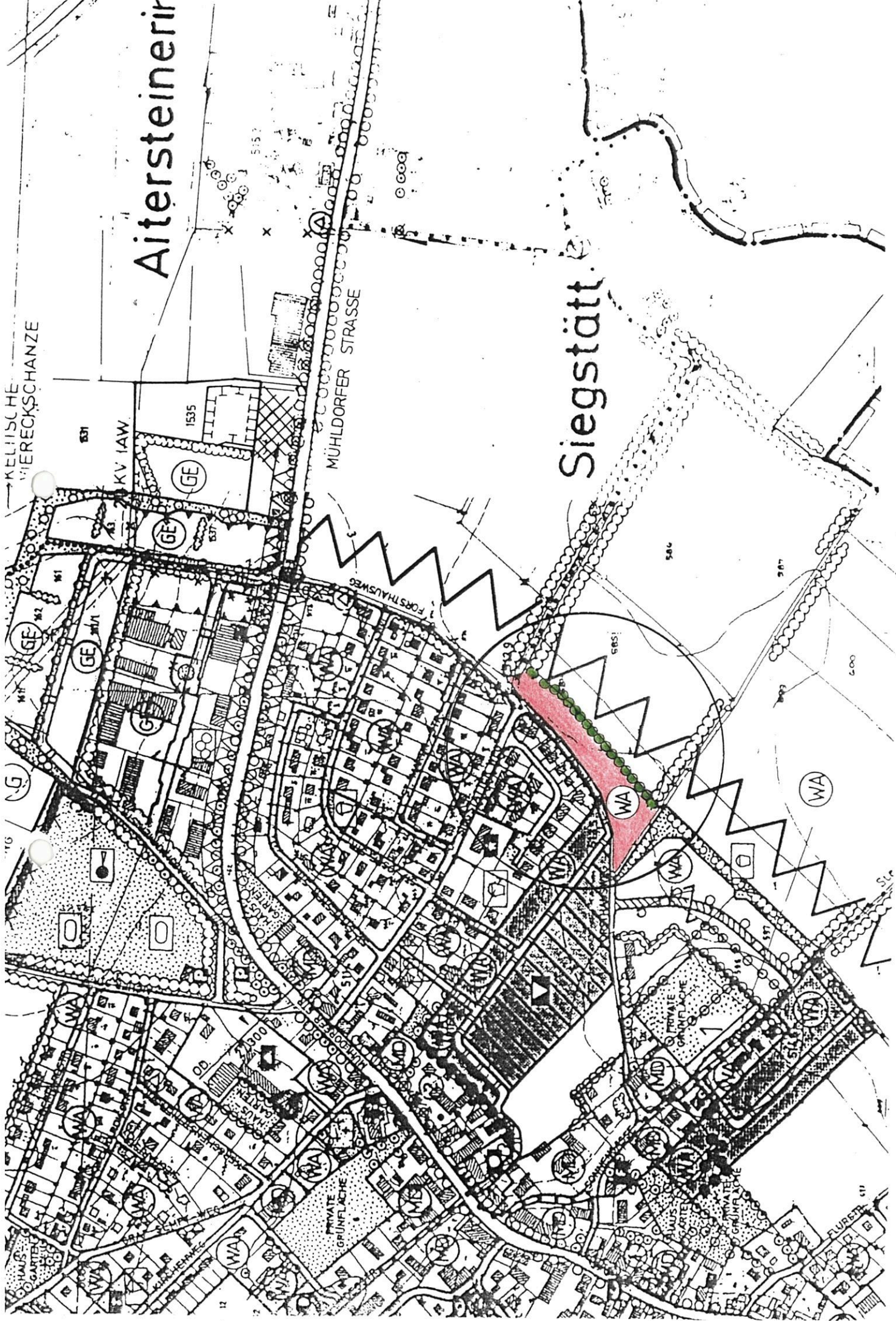
Landschaftsarchitekt:

Aitersteinerir

Siegstätt

KELTISCHE
VIERECKSCHANZE

MÜHLDOERFER STRASSE



Verfahrensvermerke

1. Der Gemeinderat der Gemeinde Forstinning hat in der Sitzung vom 15.09.09 die Aufstellung der 5. Änderung des Flächennutzungsplanes beschlossen. Der Aufstellungsbeschluss wurde am 16.09.09 durch Anschlag ortsüblich bekanntgemacht (§ 2 Abs. 1 BauGB).

Der Entwurf der 5. Änderung des Flächennutzungsplanes in der Fassung vom 17.11.2009 wurde mit Erläuterungsbericht gemäß § 3 Abs. 2 BauGB in der Zeit vom 30.11.2009 bis 29.12.2009 öffentlich ausgelegt.

Die Gemeinde Forstinning hat mit Beschluss des Gemeinderats vom ~~17. NOV. 2009~~ ^{09. FEB. 2010} die 5. Änderung des Flächennutzungsplanes in der Fassung vom ~~17. NOV. 2009~~ ^{17. FEB. 2010} festgestellt.

10. FEB. 2010
Datum


.....
Schmidt, 1. Bürgermeister



2. Das Landratsamt Ebersberg hat die 5. Änderung des Flächennutzungsplanes mit Bescheid vom 17. Feb. 2010 Nr. 41/P6/100-2009-8 gemäß § 6 BauGB genehmigt.


17. Feb. 2010
Datum


.....
Lohhuber
Regierungsrat



3. Die Erteilung der Genehmigung der 5. Änderung des Flächennutzungsplanes wurde am 02. MRZ. 2010 gemäß § 6 Abs. 5 BauGB ortsüblich bekannt gemacht; Dabei wurde auf die Rechtsfolgen des § 215 BauGB sowie auf die Einsehbarkeit der 5. Änderung des Flächennutzungsplanes mit Erläuterungsbericht hingewiesen. Mit der Bekanntmachung wurde die 5. Änderung des Flächennutzungsplanes in der Fassung vom ~~17. NOV. 2009~~ ^{17. FEB. 2010} wirksam.

12. MRZ. 2010
Datum


.....
Schmidt, 1. Bürgermeister

