

# Flächennutzungsplan - 4. Änderung

der Gemeinde Forstinning


Gemarkung Forstinning

Maßstab 1:5000

Alle Bestimmungen des Flächennutzungsplanes der Gemeinde Forstinning, genehmigt am 03.05.1982, sowie die Bestimmungen der 1. bis 3. Änderung des Flächennutzungsplanes, die von der 4. Änderung nicht berührt sind, behalten unverändert ihre Gültigkeit.

Fertigungsdaten:  
Entwurf vom 14.02.2006

Entwurfsverfasser:



Lindner und Maier  
Architekten



Max Bauer  
Landschaftsarchitekt

Wörth, den 15.05 2006

LINDNER U. MAIER  
ARCHITEKTEN  
AM PFRÜNDEWEG 5  
85457 WÖRTH  
TEL. 08123/889554 FAX 4855

Max Bauer  
Landschaftsarchitekt  
Pfarrer-Ostermayr-Straße 3  
85457 Wörth  
Telefon 08123/2363  
Fax 08123/4941


# FORSTINNING

FLÄCHENNUTZUNGSPLAN  
4. ÄNDERUNG

Neue Ausweisungen

1

Laufende Nummer der Änderung



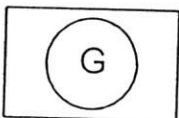
Schutz und Leitpflanzung geplant



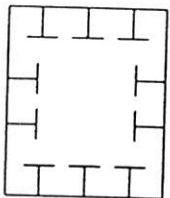
Allgemeines Wohngebiet



Gewerbegebiet mit Emissionsbeschränkung



Fläche für den Gemeinbedarf



Fläche für Maßnahmen zum Schutz, zur  
Pflege und zur Entwicklung von Natur und  
Landschaft

Architekt:

LINDNER U. MAIER  
ARCHITEKTEN  
AM PARÜNDENWEG 5  
85457 WÖRTH  
TEL. 081 23/89554 FAX 4855

Landschaftsarchitekt

Max Bauer  
Landschaftsarchitekt  
Pfarrer-Obermayer-Straße 3  
85457 Wörth  
Telefon 081 23/2363  
Fax 081 23/4941

## Verfahrensvermerke

1. Der Gemeinderat der Gemeinde Forstinning hat in der Sitzung vom 15.11.2005 die Aufstellung der 4. Änderung des Flächennutzungsplanes beschlossen.  
Der Aufstellungsbeschluss wurde am 25.11.2005 durch Anschlag ortsüblich bekanntgemacht (§ 2 Abs. 1 BauGB).

Der Entwurf der 4. Änderung des Flächennutzungsplanes in der Fassung vom 14.02.2006 wurde mit Erläuterungsbericht gemäß § 3 Abs. 2 BauGB in der Zeit vom 28.02.2006 bis 27.03.2006 öffentlich ausgelegt.

Die Gemeinde Forstinning hat mit Beschluss des Gemeinderats vom 09.05.2006 die 4. Änderung des Flächennutzungsplanes in der Fassung vom 14.02.2006 festgestellt.

27. Juli 2006

Datum

  
.....  
Schmidt, 1. Bürgermeister



2. Das Landratsamt Ebersberg hat die 4. Änderung des Flächennutzungsplanes mit Bescheid vom 29. AUG. 2006 Nr. 41/600 Forstinning 5 gemäß § 6 BauGB genehmigt.

29. AUG. 2006

Datum

  
.....  
Scheller  
Regierungsrat



3. Die Erteilung der Genehmigung der 4. Änderung des Flächennutzungsplanes wurde am 23. Okt. 2006 gemäß § 6 Abs. 5 BauGB ortsüblich bekannt gemacht; Dabei wurde auf die Rechtsfolgen des § 215 BauGB sowie auf die Einsehbarkeit der 4. Änderung des Flächennutzungsplanes mit Erläuterungsbericht hingewiesen. Mit der Bekanntmachung wurde die 4. Änderung des Flächennutzungsplanes in der Fassung vom 14.02.2006 wirksam.

08. Dez. 2006

Datum

  
.....  
Schmidt, 1. Bürgermeister

